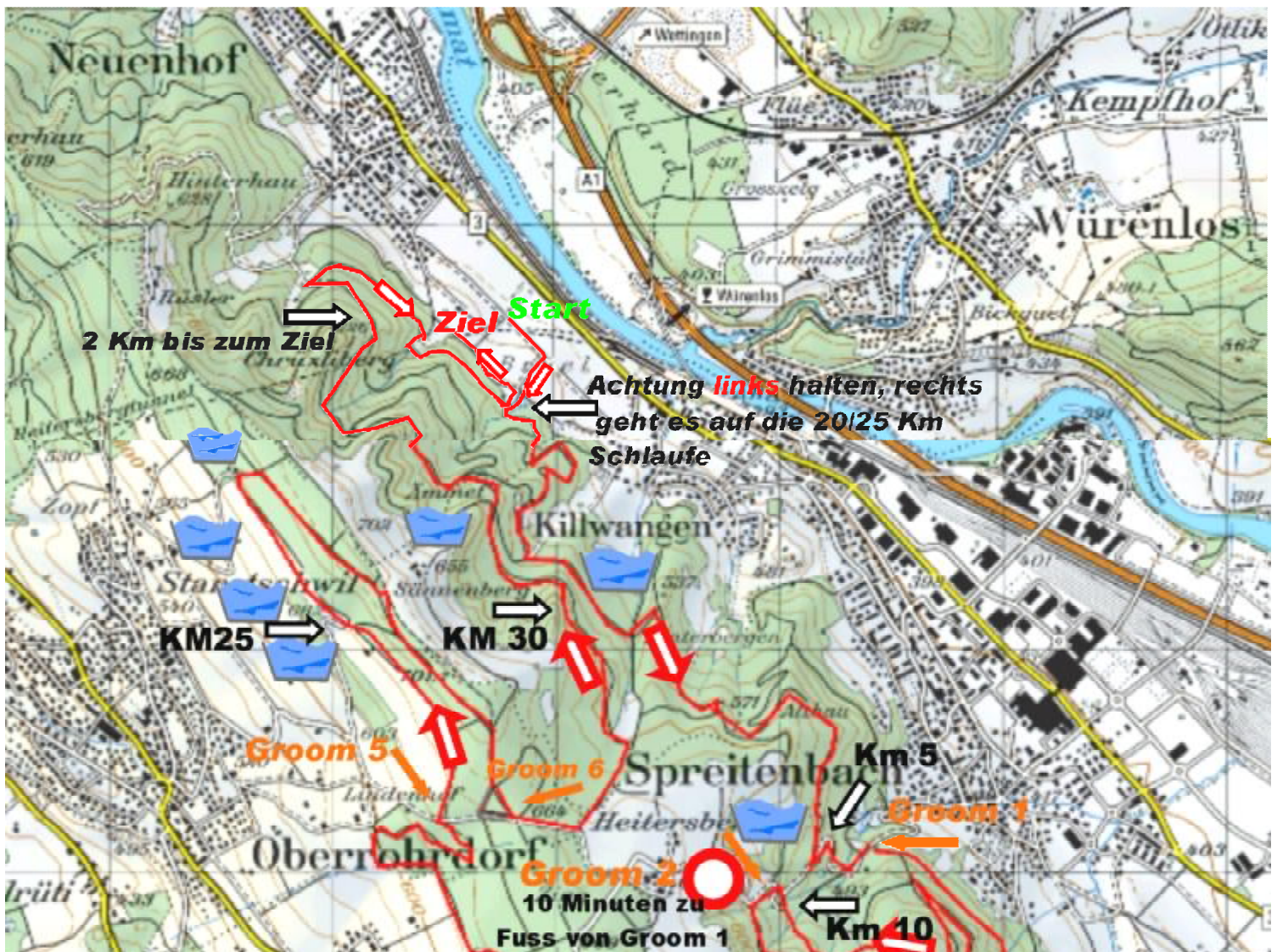


Karte 35 Km Schlaufe Teil Nord

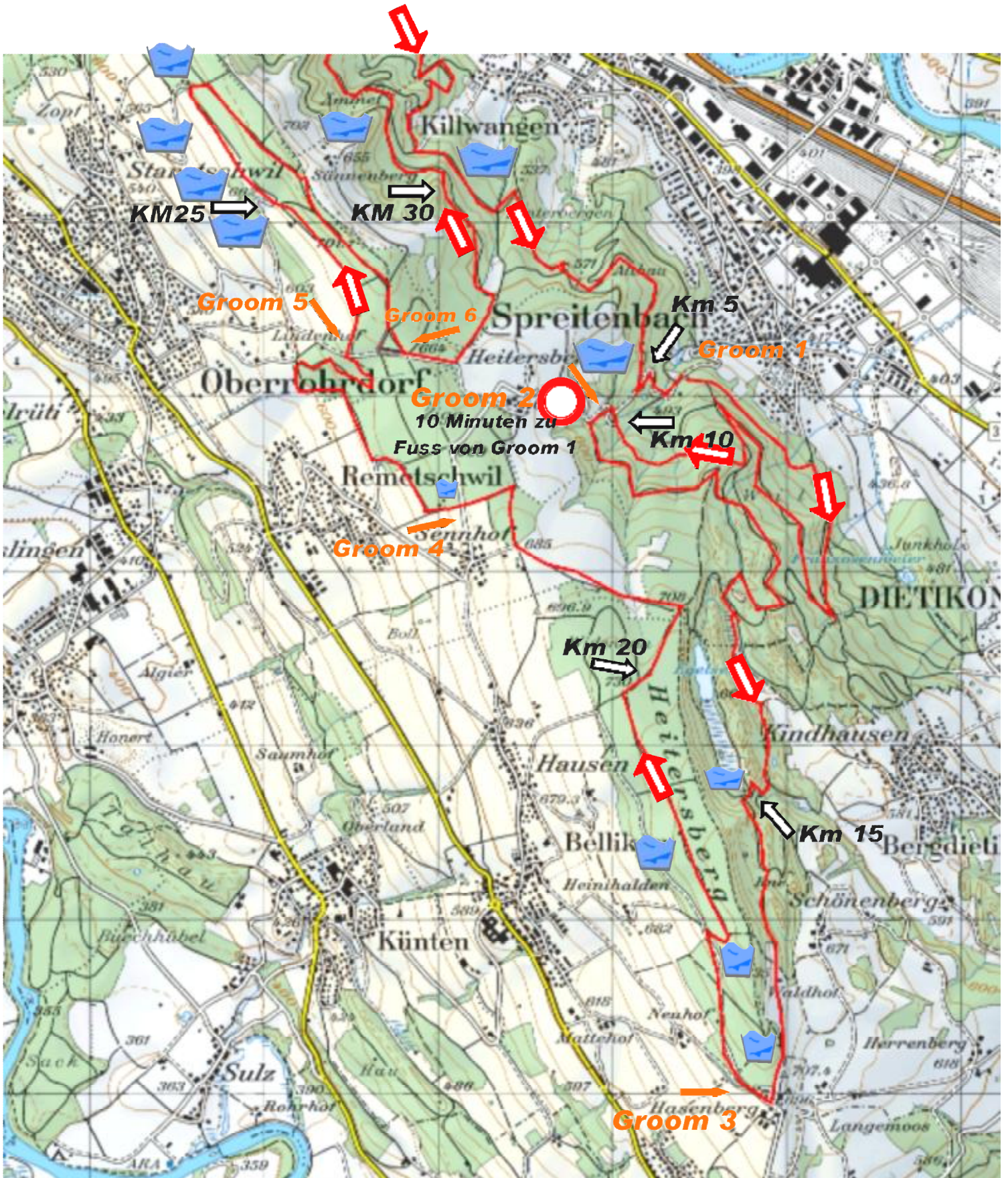


MARSTALL
VON MENSCH ZU PFERD



Achtung : Die Zufahrt mit dem Auto von Groompunkt 1 zu Groompunkt 2 ist verboten.
Der Groompunkt 2 ist in 10 Minuten zu Fuss erreichbar.

Karte 35 Km Schlaufe Teil Süd

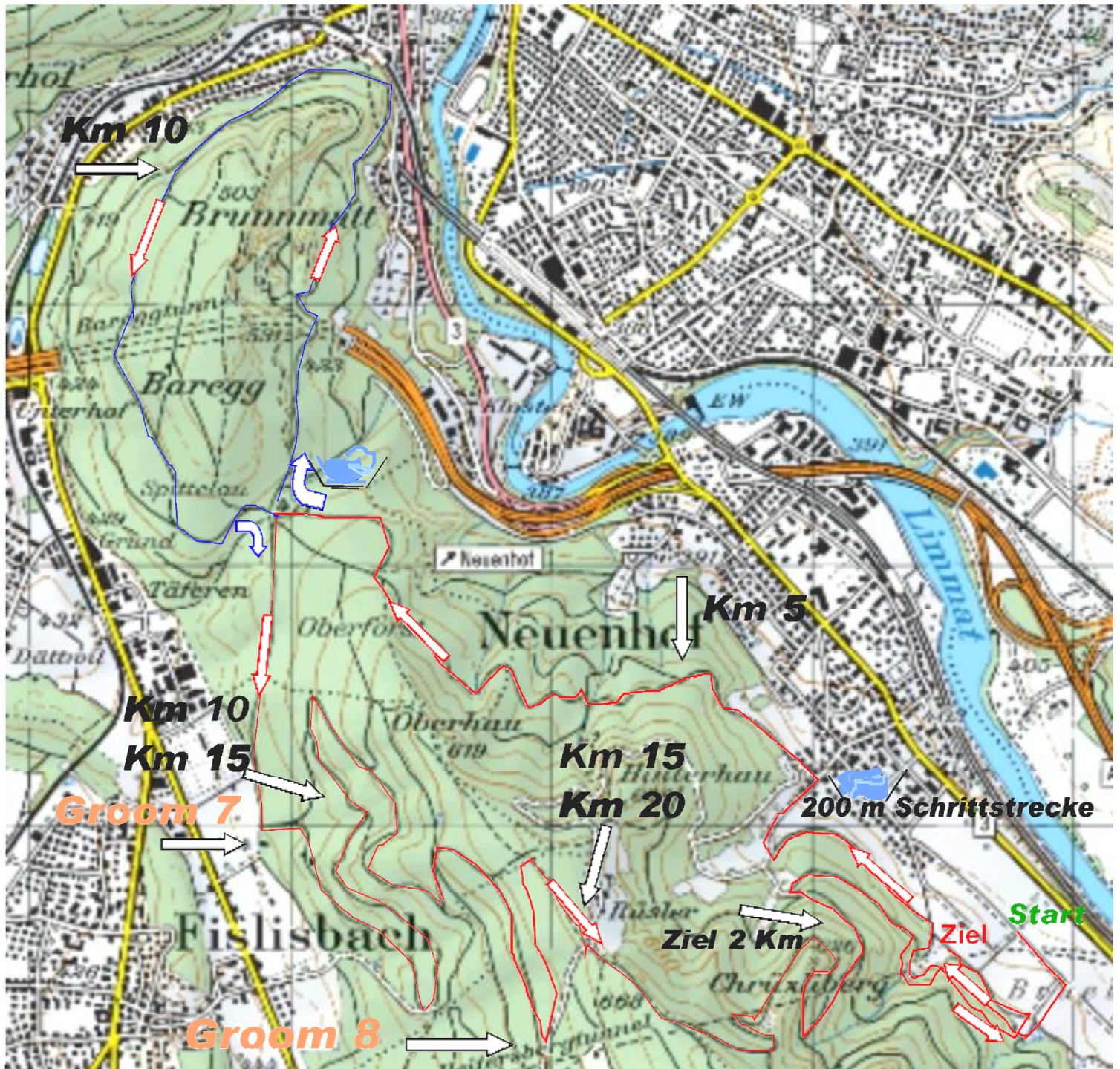


ROBATRONIC

Karte 20/25 Km Schlaufe

20 Km Schlaufe (rot)

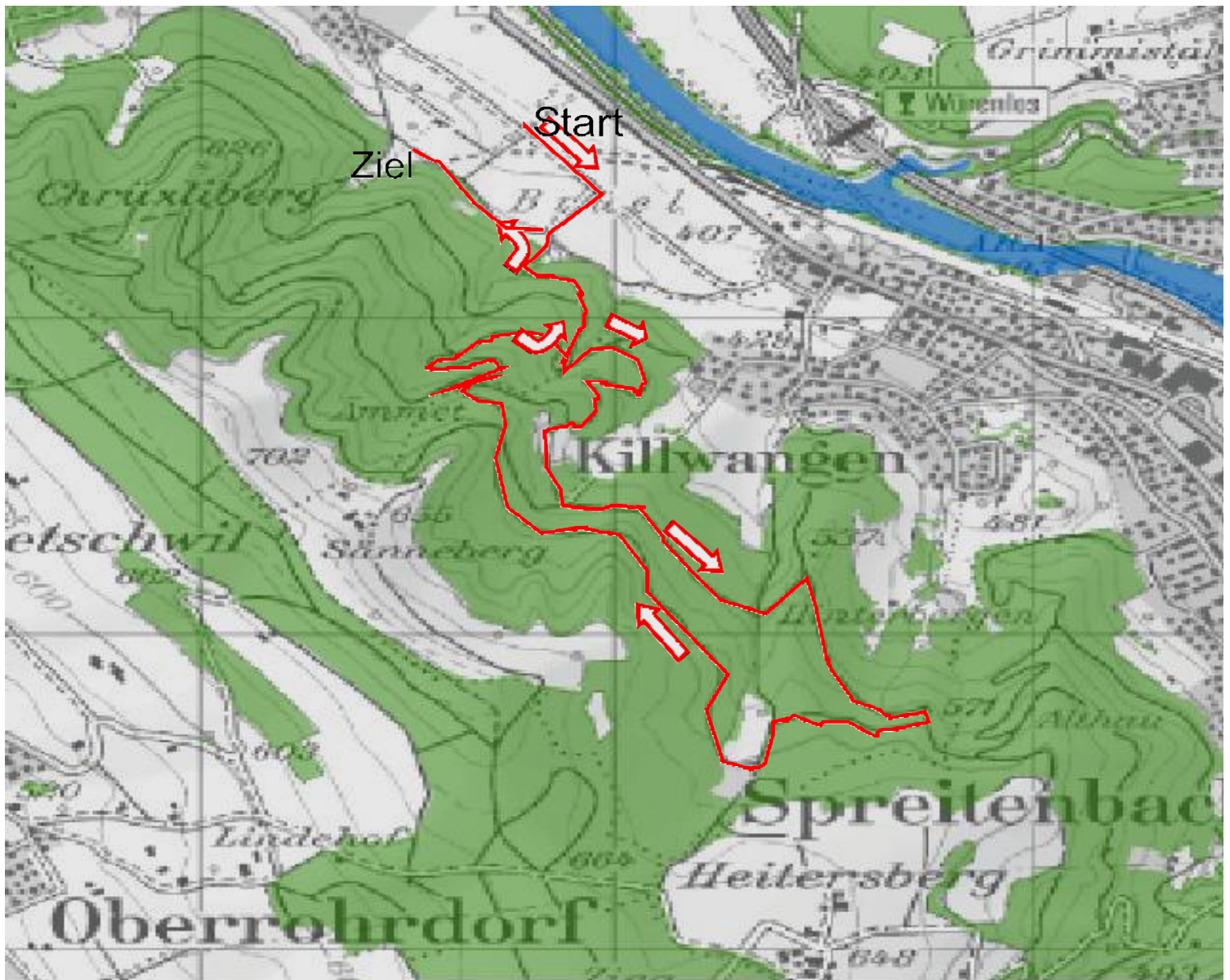
25 Km Schlaufe (rot und blau)



Bei der Verzweigung 20/25 Km befindet sich ein Funkerposten

Schritsstrecke beim Dorfeingang Neuenhof einhalten

Karte Kinderdistanzritt Strecke 8 km



Gartenkonditionalarbeiten
 Planung und Beratung für die Neuanlage Ihres Gartens
 Gärtnersitzplätze Planung Ausführung
 Spezialist für Obstbäume und exotische Obstsorten
 Bepflanzungen, Baasen und Begrünungen
 Blumen, Blumenbepflanzungen
 Schnittarbeiten an Bäumen + Sträuchern
 Natursteinarbeiten und Beläge aller Art
 Wege, Treppen und Plätze
 Zäune und allgemeine Einbauten
 Ausschlussplätze für Katzen
 Tiergehege, Weiher, Biotope, Natursteinbrunnen
 Erdarbeiten, Baasen und Begrünungen
 Schnittarbeiten an Bäumen + Sträuchern

Lieferung von Verbrauchsmaterialien des Gartens
 Fredi Moser Gartenbau: Kompetent und zuverlässig.

Gartenbau
 Fredi Moser
 Rindenschuss 16
 8556 Killwangen
 Tel. Nr. 052/ 481 25 15

Streckenprofil



Streckenprofil 35 Km Schlaufe

Die Streckenbeschreibung findet man in den Rittinfo



Streckenprofil 20|25 Km Schlaufe

- KM 0.0 Bei Markierung / Robidog
Rechts abbiegen (in den Chrützlibergweg)
- 0.2 Rechts beim Stop Schild (Richtung Zürich / Spreitenbach)
- 3.2 Kreisel: 2. Ausfahrt
- 3.9 Rechts abbiegen (Lichtsignal) Richtung Spreitenbach-Dorf
- 4.3 Geradeaus Richtung Heitersberg
- 4.6 Geradeaus
- 5.6 Rechts abbiegen auf Kiesplatz – GROOM PLATZ 1
- 10min zu Fuss aufwärts auf Strasse – GROOM PLATZ 2
- 5.6 Aus Kiesplatz rausfahren und Links abbiegen, zurück Richtung Spreitenbach
- 6.5 Geradeaus
- 6.6 Geradeaus (Links halten)
- 6.8 Geradeaus
- 7.1 Rechts Richtung Dietikon / Zürich
- 7.4 Geradeaus Richtung Dietikon
- 8.3 Geradeaus Richtung Dietikon
- 9.1 Rechts Richtung Dietikon – Zentrum
- 9.3 Geradeaus
- 10.0 Geradeaus
- 10.2 Rechts einspuren, abbiegen Richtung Bergdietikon
- 10.3 Rechts halten Richtung Bergdietikon
- 10.7 Geradeaus über Kreuzung
- 12.5 Links Richtung Widen
- 15.2 Rechts von Hauptstrasse abbiegen und grad wieder rechts abbiegen
- 15.3 Links Kurve
- 16.4 Links halten (vor der Kapelle) Achtung vorsichtig fahren, Reitstrecke
- 16.8 GROOMPLATZ 3 (Pferd biegen von der Teerstrasse in den Waldweg ein)
- Weiterfahren auf Teerstrasse
- 17.3 Links halten um Kurve
- 17.9 Links vor dem Kreuz und gleich wieder rechts auf kleine Strasse abbiegen hinunter zum Bauernhof, Hauptstrasse
- 18.0 Rechts abbiegen auf Hauptstrasse (Richtung Bellikon / Baden)
- 18.8 Kreisel: 2. Ausfahrt Rechts Richtung Baden
- 21.4 Rechts abbiegen gleich nach dem Gasthof Post. Dann leicht rechts halten. (Kurz vor dem Gasthof Post ist die Bushaltestelle Remetschwil)

- 21.6 Links abbiegen Richtung Sennhof
- 23.0 Links halten, abbiegen
- 23.1 Links Richtung Heitersberg/Waldhütte
- 23.5 GROOMPLATZ 4 Die Pferde überqueren die Strasse von links nach rechts.

Geradeaus weiter

- 23.8 Rechts (vor dem Kreuz)
- 24.2 Links vor Marienbildnis (Achtung: Durchfahrt geradeaus über den Heitersberg ist verboten -> Fahrverbot -> Führt zu Disqualifikation!)
- 24.5 Links – Kurve (Achtung: Reitstrecke!)
- 24.8 Weiter zu Groomplatz 5. (An Groomplatz 6 vorbei)
- 25.0 GROOMPLATZ 5 (Holzhütte) (Achtung: Reitstrecke freihalten!)

Wenden zurück zu Groomplatz 6

- 25.5 GROOMPLATZ 6 – Wenden vor dem Groomen (Achtung: Reitstrecke freihalten!)

Zurück zum Start

- 26.2 Rechts halten, abbiegen
- 26.4 Links halten, abbiegen
- 27.2 Rechts abbiegen (Spiegel)
- 27.4 Links abbiegen (in Luxhaldenstrasse)
- 27.5 Geradeaus
- 27.6 Rechts abbiegen
- 27.9 Links abbiegen (Dorfstrasse hinunter)
- 28.2 Rechts abbiegen auf Hauptstrasse (Richtung Baden)
- 30.9 Geradeaus Richtung Dättwil/Baden (McDonalds)
- 32.1 Links einspuren Richtung Autobahn Zürich
- 32.4 Links abbiegen
- 32.6 Rechts Richtung Zürich
- 32.7 Richtung Zürich auf Autobahn auffahren
- 33.2 Rechte Spur Richtung Neuenhof
- 34.3 Ausfahrt Neuenhof abfahren
- 35.5 Rechts halten Richtung Neuenhof
- 36.0 Rechts Richtung Zürich / Neuenhof
- 36.5 Kreisel: 2. Ausfahrt Richtung Dietikon
- 36.9 Kreisel: 2. Ausfahrt Richtung Dietikon
- 37.3 Kreisel: 2. Ausfahrt Richtung Dietikon
- 37.7 Rechts Richtung Startgelände



- KM 0.0 Bei Markierung / Robidog Km Zähler auf 0 stellen
Rechts abbiegen (in den Chrützlibergweg)
- 0.1 Links abbiegen **erste** Strasse links nicht bis zum Lichtsignal fahren
- 0.3 Geradeaus
- 0.5 Rechts abbiegen
- 0.5 Kreisel: 3. Ausfahrt Richtung Baden
- 1.0 Kreisel: 2. Ausfahrt Richtung Baden
- 1.4 Kreisel: 2. Ausfahrt Richtung Baden
- 1.6 Einspuren Richtung Autobahn Bern
- 2.1 Autobahn Richtung Bern auffahren
- 5.6 Baden-West Ausfahrt abfahren (nach dem Baregg tunnel)
- 5.7 Richtung Bremgarten
- 5.9 Rechts Richtung Bremgarten
- 6.5 Geradeaus Richtung Bremgarten
- 7.1 Rechts Richtung Bremgarten
- 8.4 Links Richtung Mutschellen
- 9.2 Links Richtung Waldhütte
- 9.4 Groomparkplatz – GROOMPLATZ 1 100m zu Fuss geradeaus
Wenden
- 9.7 Links auf Hauptstrasse abbiegen bei Stop - Tafel
- 11.7 Links abbiegen Richtung Staretschwil
- 12.1 Links abbiegen, Rüslerstrasse weiter der Rüslerstrasse folgen
- 12.6 Links abbiegen auf Rüslerstrasse bleiben
- 12.9 Gerade aus Richtung Restaurant Rüsler
- 13.4 Ganz links am Strassenrand parkieren. Reitsrecke darf nicht befahren
werden es darf auf der Reitsrecke nicht gewendet werden.
- 13.5 GROOMPLATZ 2 (Die Pferde kommen links aus dem Wald und
gehen die Teerstrasse hoch.
Reitstrecke freihalten, vor dem Groomen Fahrzeug wenden.

Zurück zum Start

- 14.0 Geradeaus
- 14.4 Rechts abbiegen auf dieser Strasse bleiben, weiterfahren
- 14.7 Links halten auf gleicher Strasse
- 14.9. Rechts abbiegen Dorfstrasse herunterfahren
- 15.3 Rechts abbiegen auf Hauptstrasse (Richtung Baden)
- 18.2 Geradeaus Richtung Baden, McDonald
- 19.2 Links einspuren Richtung Autobahn Zürich
- 19.5. Links Richtung Zürich
- 19.6. Rechts Einspuren Zürich Autobahn

- 20.0 Autobahn Richtung Zürich
- 20.2 Neuenhof rechts halten
- 22.2 Rechts Ausfahrt Neuenhof abfahren
- 22.5 Rechts halten
- 23.3 Rechts halten Richtung Zürich Neuenhof
- 23.7 Kreisel: 2. Ausfahrt Richtung Dietikon
- 24.2 Kreisel: 2. Ausfahrt Richtung Dietikon
- 24.6 Kreisel: 2. Ausfahrt Richtung Dietikon
- 24.9 Rechts Richtung Start